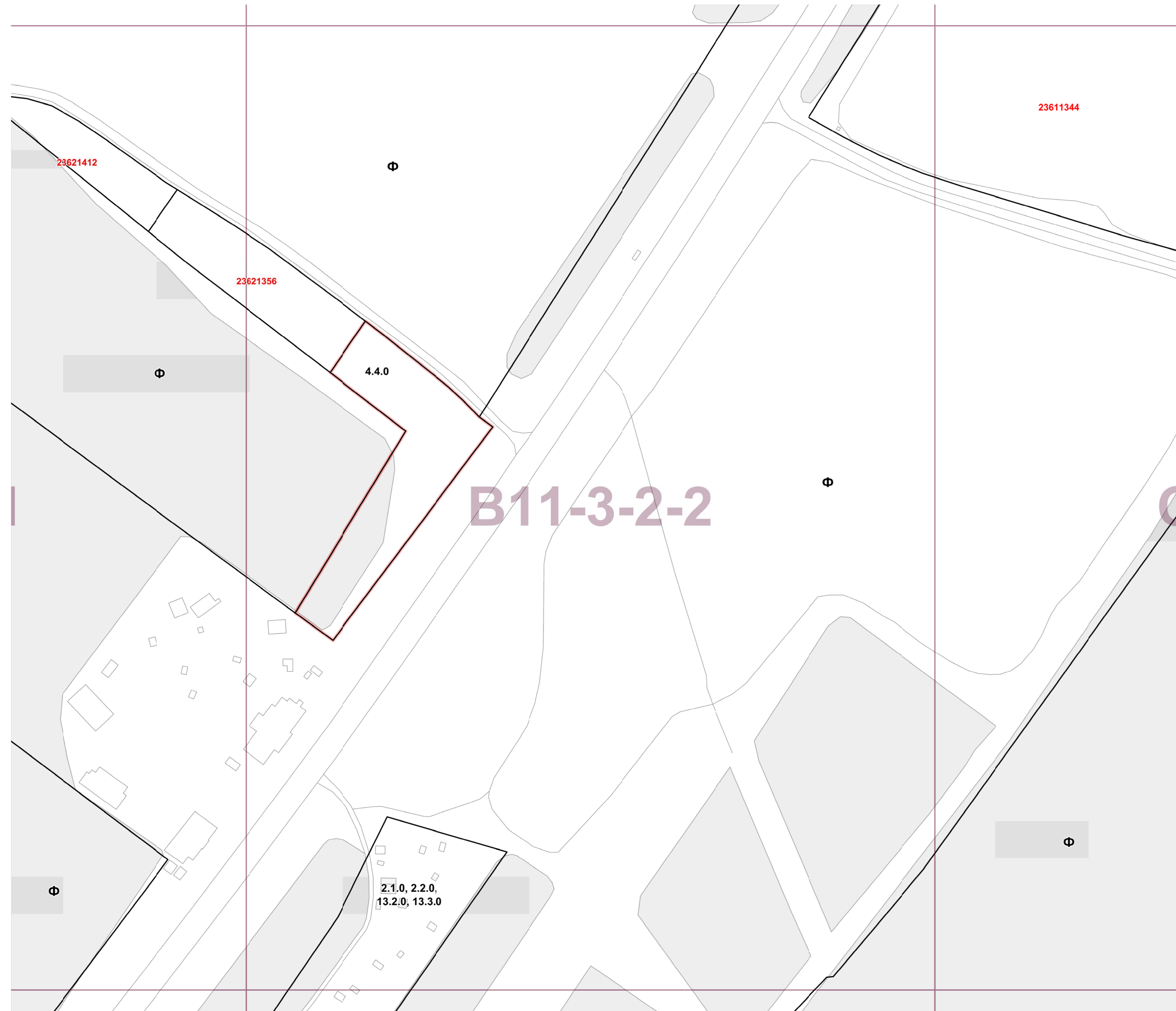


ПРЕДЛОЖЕНИЯ ПО ВНЕСЕНИЮ ИЗМЕНЕНИЙ В ПРАВИЛА ЗЕМЛЕПОЛЬЗОВАНИЯ И ЗАСТРОЙКИ ГОРОДА МОСКВЫ ТРОИЦКИЙ АДМИНИСТРАТИВНЫЙ ОКРУГ

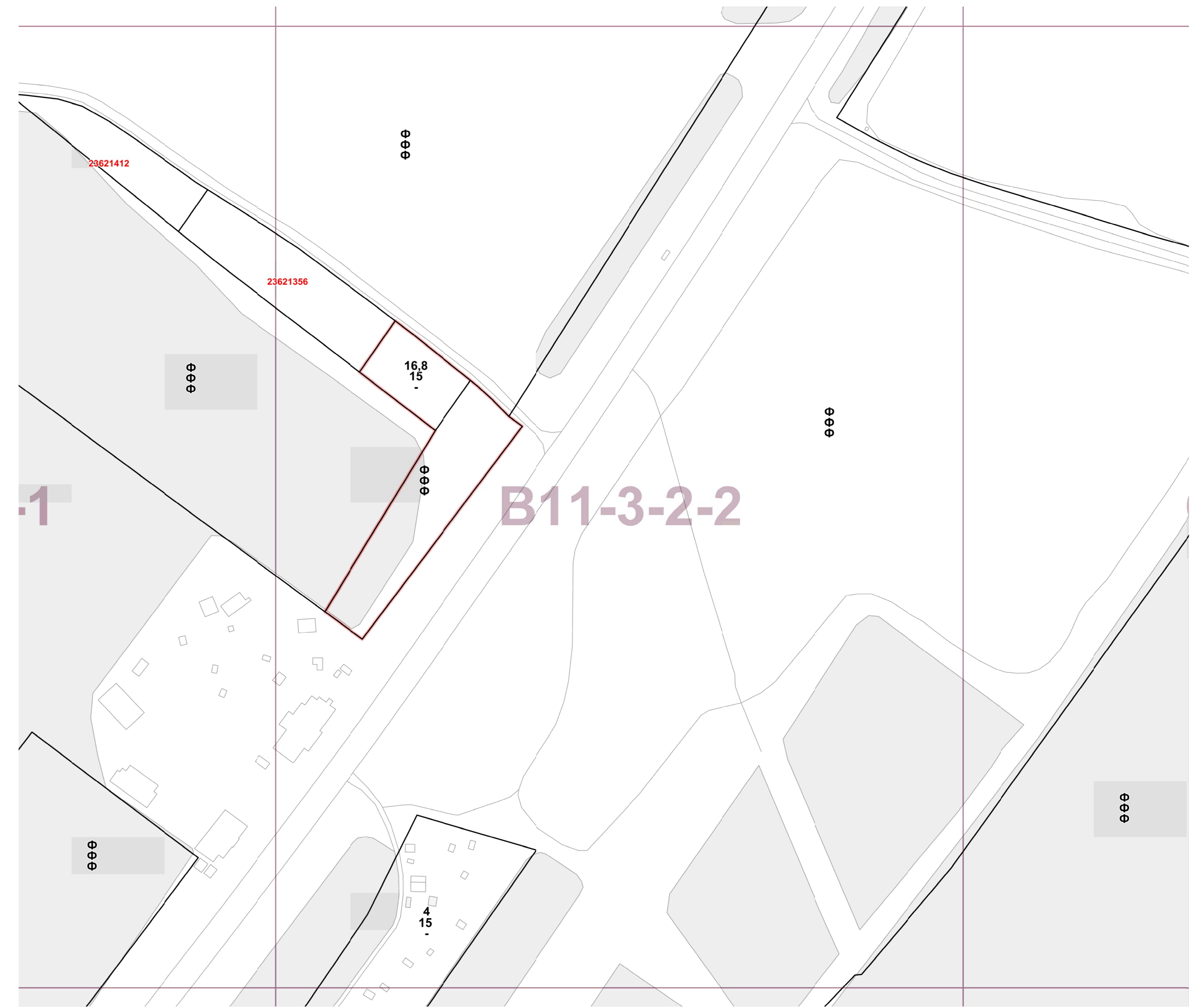
В части территории по адресу: пос. Краснопахорское, вблизи д. Юрово, кад. № 77:22:0020132:14


КАРТА ГРАДОСТРОИТЕЛЬНОГО ЗОНИРОВАНИЯ

Границы территориальных зон и виды разрешенного использования земельных участков и объектов капитального строительства








Границы территориальных зон, подзон территориальных зон и предельные параметры разрешенного строительства, реконструкции объектов капитального строительства



-  границы территориальной зоны
- 2.1.0, 2.2.0, 13.2.0.....** коды основных видов разрешенного использования земельных участков и объектов капитального строительства, установленные для территориальной зоны, в границах которой они указаны
- Ф** обозначения территориальных зон сохраняемого землепользования
- Н** обозначение территорий, для которых градостроительный регламент правилами землепользования и застройки не устанавливается
- 1591226** номер территориальной зоны, виды разрешенного использования земельных участков и объектов капитального строительства для которой приведены в разделе 2
- 121001** номер территориальной зоны, коды видов разрешенного использования земельных участков и объектов капитального строительства для которой приведены в разделе 3

- 2.1.0 - Размещение индивидуального жилого дома (дом, пригодный для постоянного проживания, высотой не выше трех надземных этажей); выращивание плодовых, ягодных, овощных, бахчевых или иных декоративных или сельскохозяйственных культур; размещение индивидуальных гаражей и подсобных сооружений
- 2.2.0 - Размещение жилого дома, не предназначенного для раздела на квартиры (дома, пригодные для постоянного проживания и высотой не выше трех надземных этажей); производство сельскохозяйственной продукции; размещение гаража и иных вспомогательных сооружений; содержание сельскохозяйственных животных
- 13.2.0 - Осуществление деятельности, связанной с выращиванием плодовых, ягодных, овощных, бахчевых или иных сельскохозяйственных культур и картофеля; размещение садового дома, предназначенного для отдыха и не подлежащего разделу на квартиры; размещение хозяйственных строений и сооружений
- 13.3.0 - Размещение жилого дачного дома (не предназначенного для раздела на квартиры, пригодного для отдыха и проживания, высотой не выше трех надземных этажей); осуществление деятельности, связанной с выращиванием плодовых, ягодных, овощных, бахчевых или иных сельскохозяйственных культур и картофеля; размещение хозяйственных строений и сооружений
- 4.4.0 - Размещение объектов капитального строительства, предназначенных для продажи товаров, торговая площадь которых составляет до 5000 кв. м

-  границы административных округов города Москвы
-  границы поселений города Москвы
-  железные дороги
-  топографическая основа
-  существующая застройка
- ДУБРАВА** наименования деревень, СНТ и т.п., вошедших в состав города Москвы
- УЛИЦА** наименование основных улиц

-  границы территориальной зоны или подзоны территориальной зоны
- значения, установленные для территориальной зоны или подзоны территориальной зоны, в границах которой они указаны, в части:
 - 10** максимальной плотности застройки земельных участков (тыс. кв. м/га)
 - 25** максимальной высоты застройки земельных участков (м)
 - 80** максимальной застроенности земельных участков (%)
- Ф** обозначение территориальной зоны или подзоны территориальной зоны, для которой установлены значения максимальной плотности застройки и(или) максимальной высоты застройки и(или) максимальной застроенности земельных участков, равные фактическим значениям перечисленных параметров
- Н** обозначение территорий, для которых градостроительный регламент правилами землепользования и застройки не устанавливается
- 1591226** номер территориальной зоны, предельные параметры разрешенного строительства, реконструкции объектов капитального строительства для которой приведены в разделе 2